



**Viaje en moto Trail o aventura Canadá.
Montañas Rocosas, Alberta y Columbia
Británica**

Viaje en moto Trail o aventura Canadá. Montañas Rocosas, Alberta y Columbia Británica

Duración	Dificultad	Vehículo de apoyo
13 días	Normal-Difícil	No
Idioma	Guía	
en	Si	

Vente con nosotros en este recorrido de 13 días por el sur de Alberta y Columbia Británica en el oeste de Canadá, esta ruta te brindará una vista cercana de los increíbles paisajes que van desde praderas onduladas hasta montañas escarpadas. Experimentarás pilotar por las escarpadas montañas rocosas canadienses, bosques interminables, lagos cristalinos y mucho mas, mientras disfrutas de grandes caminos que van desde rincones suaves y barridos hasta secciones sinuosas entremezcladas con paisajes fantásticos. Esta ruta empieza y acaba en Calgary AB,

Las carreteras en Alberta y British Columbia están en buenas condiciones con muy poco tráfico una vez salimos de las ciudades.

Este recorrido es de aprox. 3.697 km (2.189 mi)

Este tour es adecuado solo para pilotos intermedios o avanzados.

Este emocionante recorrido incluye 11 noches de alojamiento que van desde cabañas a precios moderados hasta hoteles de calidad de lujo.

Puntos destacados del tour:

Experimente la cultura nativa con una visita al centro de interpretación Head-Smashed-In Buffalo Jump,

Visite un fuerte / museo RCMP,

Vea de cerca la majestuosa vida salvaje de Canadá mientras recorre algunos de los mejores parques naturales del país,

Disfrute de las piscinas termales,

Visite un museo de dinosaurios de fama mundial.

Se requiere un pasaporte válido junto con la aprobación correspondiente para ingresar a Canadá.





1 - Calgary - Calgary - 25 km

Día 1. 34 km / 20 mi (Aprox. 0:45 h de conducción) Después de llegar al aeropuerto internacional de Calgary, lo recibirán en el aeropuerto y lo trasladarán a su hotel para registrarse y luego recoger su bicicleta. Hoy está reservado para permitirle instalarse y descansar antes de que comience la aventura mañana. El día incluirá una reunión de seguridad para revisar las reglas viales y los requisitos de seguridad, y una cena para conocerlo.



2 - Calgary - Parque Nacional Waterton Lakes - 430 km

Día 2. 430 km / 256 mi (Aprox. 5:45 h de conducción) Dejando atrás su hotel y la ciudad, se dirigirá a las estribaciones que corren hacia el sur a lo largo de las Montañas Rocosas. Parar para descansar y almorzar en el camino le permitirá adaptarse al recorrido y tomar algunas fotos del increíble paisaje. Los caminos están en buenas condiciones y en el camino hará paradas para visitar un fuerte/museo de la RCMP y un centro de interpretación que muestra cómo vivían los primeros habitantes de las praderas. El viaje de hoy termina en el tranquilo pueblo montañoso de Waterton para pasar la noche, donde estará rodeado de montañas y vida silvestre.



3 - Parque Nacional Waterton Lakes - Creston - 269 km

Día 3. 382 km / 230 mi (Aprox. 5:00 hrs. de conducción) Después de un desayuno occidental, se adentrará en las montañas por carreteras en buen estado, junto a lagos cristalinos, con árboles hasta el borde de las carreteras en algunos lugares. A medida que se asciende, las montañas se vuelven más escarpadas.



4 - Creston - Osoyoos - 383 km

Día 4. 385 km / 230 mi (Aprox. 5:15 h. de conducción) Hoy lo llevará por caminos salvajes, a través de amplios campos montañosos abiertos. Este es el país del "gran cielo" donde puedes verlo para siempre, mientras disfrutas del viaje. Las curvas cerradas te llevarán a la zona de los lagos y a las praderas de montaña. Hoy es un viaje salvaje de principio a fin, con muchas paradas para tomar fotografías.



5 - Osoyoos - Vernon - 346 km

Día 5. 460 km / 275 mi (Aprox. 6:15 h de conducción) Hoy es un día tranquilo con caminos fáciles y paisajes vastos. Disfruta el viaje. Ten lista tu Go-Pro. Este es el día del piloto.

6 - Vernon - Vernon - 0 km

Día #6. 220 km / 130 mi (Aprox. 3:00 h. de conducción) Hoy es un día más corto, así que duerme hasta tarde y comenzaremos el camino un poco más tarde. Un cruce sencillo por la orilla del lago con vistas increíbles hará de este un día relajante.



7 - Vernon - Tête Jaune Cache - 457 km

Día #7. Día de descanso Hoy es un día libre para que puedas ponerte al día con todas esas cosas importantes, como ordenar fotos, anotar todos los puntos clave e incluso encargarte de esa molesta ropa sucia. Tal vez disfrute explorando el área local.



8 - Tête Jaune Cache - Saskatchewan River Crossing - 346 km

Día #8. 460 km / 275 mi (Aprox. 6:00 hrs. de conducción) Dirigiéndose al noreste y siguiendo las grandes carreteras a través de tranquilos pasos de montaña, pasará por hermosos lagos y fantásticos paisajes montañosos. Excelente conducción y muchas oportunidades para tomar fotografías.



9 - Saskatchewan River Crossing - Radium Hot Springs - 264 km

Día #9. 270 km / 160 mi (Aprox. 4:00 h. de conducción) Saliendo de BC y entrando en Alberta, este suave camino lo llevará a Jasper para disfrutar de un merecido brunch. Desde aquí, recorrerás la "Icefield Parkway", que sube por muchos pasos y te ofrece vistas fantásticas y excelentes oportunidades para tomar fotografías. En el camino, harás una parada para caminar sobre un glaciar, visitarás majestuosas cascadas y atravesarás densos bosques del norte, antes de detenerte a pasar la noche, en un lugar tranquilo, rodeado de montañas y vida silvestre.



10 - Radium Hot Springs - Strathmore - 454 km

Día #10. 265 km / 160 mi (Aprox. 3:30 h de conducción) Continúe hacia el sur y luego hacia el oeste por la Trans-Canada Hwy. por un tiempo a través de frondosos bosques de montaña antes de girar hacia el sur antes de detenerse a pasar la noche en un tranquilo pueblo de montaña. Un baño en las piscinas calientes seguido de una cena relajante pone fin a un gran día.



11 - Strathmore - Calgary - 240 km

Día #11. 455 km / 275 mi (Aprox. 6:00 hrs. de conducción) Salir de la ciudad y dirigirse hacia el este le llevará al mundialmente famoso Parque Nacional Banff hacia el municipio de Banff. Las paradas en el camino muestran estas enormes montañas y lo ubican en el centro de una de las partes más hermosas de las Montañas Rocosas canadienses. Este es un día de kilometraje medio; sin embargo, con numerosas paradas es un día completo. Al salir del parque y seguir la autopista, antes de girar hacia el sur y luego hacia el este, llegará a su parada del día.



12 - Calgary - Calgary - 25 km

Día #12. 275 km / 165 mi (Aprox. 2:00 h de conducción) Viajar hacia el norte a través de las praderas abiertas le llevará a las "Tierras Malas" de Alberta. Una parada en un museo que muestra el área y los dinosaurios que vagaron por la tierra en algún momento le permitirá conocerlos de cerca. Salir de la ciudad y viajar hacia el oeste a través de cañones lo llevará de regreso a Calgary y a su parada para pasar la noche. Una cena de despedida en grupo cerrará agradablemente este día.



13 - - -

Día #13. Después de un relajante desayuno y un corto paseo, dejarás tu bicicleta y tomarás el transporte al aeropuerto. Este viaje en autobús está lleno de conversaciones sobre la aventura que acaba de vivir y la diversión vivida. Si desea quedarse noches adicionales, puede organizarlo.



G 650 GS Twin
+ \$850.00



Road King Street Classic Class
+ \$850.00



Sportster 1200
+ \$0.00



Road Glide Ultra Grand Touring Class
+ \$850.00



XV 950 Bolt
+ \$850.00



Street Glide Special
+ \$850.00



Duke 390
+ \$0.00



Africa Twin CRF 1000 L
+ \$1,600.00



Fat Boy
+ \$850.00



Tiger 800 XR
+ \$850.00



Road Glide Special Street Touring Class
+ \$850.00



Scout Sixty
+ \$850.00



Street Triple 675
+ \$850.00



Heritage Softail Cruiser Touring Class
+ \$850.00



Sport Glide
+ \$850.00











	2 personas, 1 moto en habitación doble	2 personas, 2 motos en habitación doble	1 persona, 1 moto en habitación individual
2026-08-13 - 2026-08-25	\$8,440.00 \$7,596.00	\$10,225.00 \$9,202.50	\$12,420.00 \$11,178.00

precios por persona

Incluido

	Guía		Desayuno
	Cena		
	Hotel		Ferrys
	Mapas & Road Book		Impuestos locales
	Devolución moto en origen		Moto de alquiler
	Bebidas SIN Alcohol Agua - Café		Entradas Parques Nacionales
			Traslados

No incluido

	Vehículo de apoyo		Bebidas CON Alcohol
	Seguro básico		Depósito fianza
	Equipo protección Enduro		Equipo frío extremo
	Vuelos		Comida
	Mecánico		Snacks en ruta



Parking



Gasolina & aceite



Foto - Video recuerdo



Moto de recambio



Propinas



Visados

Otra información

Gastos de anulación anticipada

Aviso Importante, en caso de cancelación:

Los vuelos, suplementos y servicios opcionales suscritos en este viaje independientemente del programa básico, están sujetos al 100% de gastos de cancelación anticipada.